

**FORMAT DI SUPPORTO SCREENING DI V.INC.A per Piani/Programmi/Progetti/Interventi/Attività –
PROPONENTE****

Oggetto P/P/P/I/A:

**Progetto per la realizzazione dell'Ecomuseo Rurale Bosco di Tardara -
Strategia partecipata per trasferire e diffondere le buone pratiche del mondo
contadino, favorire processi di sviluppo territoriale nel corridoio ecologico fra
il Monte Tardara ed il Fiume Pollina - *LANGALOSI***

- Piano/Programma (definizione di cui all'art. 5, comma 1, lett e) del D.lgs. 152/06)
- Progetto/intervento (definizione di cui all'art. 5, comma 1, lett g) del D.lgs. 152/06)

Il progetto/intervento ricade nelle tipologie di cui agli Allegati II, II bis, III e IV alla Parte Seconda del D.Lgs. 152/06 e s.m.i.

- Si indicare quale tipologia:
- No

Il progetto/intervento è finanziato con risorse pubbliche?

- Si indicare quali risorse: **PNRR, Missione 1 Componente3Cultura 4.0 (M1C3), Misura 2**
- No

Il progetto/intervento è un'opera pubblica?

- Si
- No

- Attività (qualsiasi attività umana non rientrante nella definizione di progetto/intervento che possa avere relazione o interferenza con l'ecosistema naturale)

- PROPOSTE PRE-VALUTATE (VERIFICA DI CORRISPONDENZA)*

Tipologia P/P/P/I/A:

- Piani faunistici/piani ittici*
- Calendari venatori/ittici*
- Piani urbanistici/paesaggistici*
- Piani energetici/infrastrutturali*
- Altri piani o programmi.....*
- Ristrutturazione / manutenzione edifici DPR 380/2001*
- Realizzazione ex novo di strutture ed edifici*
- Manutenzione di opere civili ed infrastrutture esistenti*
- Manutenzione e sistemazione di fossi, canali, corsi d'acqua*
- Attività agricole*
- Attività forestali*
- Manifestazioni motoristiche, ciclistiche, gare cinofile, eventi sportivi, sagre e/o spettacoli pirotecnici, eventi/riprese cinematografiche e spot pubblicitari etc.*
- Altro (specificare)*

.....
.....

Proponente:	LAZAR MARIA, nata a Tirgu Mure (Romania) il 20 agosto 1967 e residente a Cassolnovo (PV), via Baldacchini n° 109/B, codice fiscale LZRMRA67M60Z129W
-------------	---

SEZIONE 1 - LOCALIZZAZIONE ED INQUADRAMENTO TERRITORIALE

Regione: Sicilia.....		<i>Contesto localizzativo</i> <input type="checkbox"/> Centro urbano <input type="checkbox"/> Zona periurbana <input checked="" type="checkbox"/> Aree agricole <input type="checkbox"/> Aree industriali <input type="checkbox"/> Aree naturali <input type="checkbox"/>	
Comune: Tusa.....	Prov.: ME.....		
Località/Frazione:			
Indirizzo: c/da LANGALOSI s.n°c.....			
Particelle catastali: <i>(se utili e necessarie)</i>	Foglio 9	Foglio 9	Foglio 9
	Part. 92	Part. 102	Part. 104

Coordinate geografiche: <i>(se utili e necessarie)</i>	LAT.	14.209877				
	S.R.:	LONG.	37.991941			

Nel caso di **Piano o Programma**, descrivere area di influenza e attuazione e tutte le altre informazioni pertinenti:

.....

.....

SEZIONE 2 – LOCALIZZAZIONE P/P/P/I/A IN RELAZIONE AI SITI NATURA 2000

SITI NATURA 2000

SIC	cod.	ITA020018	Foce del Fiume Pollina e Monte Tardara
		IT _ _ _ _ _	
		IT _ _ _ _ _	
ZSC	cod.	IT _ _ _ _ _	<i>denominazione</i>
		IT _ _ _ _ _	
		IT _ _ _ _ _	
ZPS	cod.	IT _ _ _ _ _	<i>denominazione</i>
		IT _ _ _ _ _	
		IT _ _ _ _ _	

È stata presa visione degli Obiettivi di Conservazione, delle Misure di Conservazione, e/o del Piano di Gestione e delle Condizioni d'Obbligo eventualmente definite del Sito/i Natura 2000? Si No

Citare, l'atto consultato: **Piano di gestione "monti Madonie" Carta degli habitat**

2.1 - Il P/P/P/I/A interessa aree naturali protette nazionali o regionali?

Si No

Aree Protette ai sensi della Legge 394/91: EUAP _____

Eventuale nulla osta/autorizzazione/parere rilasciato dell'Ente Gestore dell'Area Protetta (se disponibile e già rilasciato):

2.2 - Per P/P/P/I/A esterni ai siti Natura 2000:

- Sito cod. IT _____ distanza dal sito: (_ metri)
- Sito cod. IT _____ distanza dal sito: (_ metri)
- Sito cod. IT _____ distanza dal sito: (_ metri)

Tra i siti Natura 2000 indicati e l'area interessata dal P/P/P/I/A, sono presenti elementi di discontinuità o barriere fisiche di origine naturale o antropica (es. diversi reticoli idrografici, centri abitati, infrastrutture ferroviarie o stradali, zone industriali, etc.)??

Si No

Descrivere:

SEZIONE 3 – SCREENING MEDIANTE VERIFICA DI CORRISPONDENZA DI PROPOSTE PRE-VALUTATE

Si richiede di avviare la procedura di Verifica di Corrispondenza per P/P/P/I/A pre-valutati?

Si No

Se, Sì, il presentare il Format alla sola Autorità competente al rilascio dell'autorizzazione finale del P/P/P/I/A, e compilare elementi sottostanti. Se No si richiede di avviare screening specifico.

PRE-VALUTAZIONI – per proposte già assoggettate a screening di incidenza

PROPOSTE PRE-VALUTATE:

Si dichiara, assumendosi ogni responsabilità, che il piano/progetto/intervento/attività rientra ed è conforme a quelli già **pre-valutati** da parte dell'Autorità competente per la Valutazione di Incidenza, e pertanto non si richiede l'avvio di uno screening di incidenza specifico?

(n.b.: in caso di risposta negativa (NO), si richiede l'avvio di screening specifico)

SI
 NO

Se, Sì, esplicitare in modo chiaro e completo il riferimento all'Atto di pre-valutazione nell'ambito del quale il P/P/P/I/A rientra nelle tipologie assoggettate positivamente a screening di incidenza da parte dell'Autorità competente per la V.Inc.A:

SEZIONE 4 – DESCRIZIONE E DECODIFICA DEL P/P/P/I/A DA ASSOGGETTARE A SCREENING

RELAZIONE DESCRITTIVA DETTAGLIATA DEL P/P/P/I/A

(n.b.: nel caso fare direttamente riferimento agli elaborati e la documentazione presentati dal proponente)

Il progetto d'ambito dell'Eco-museo rurale di Monte Tardara, intende recuperare un insieme di manufatti esistenti e la conservazione dei valori paesaggistici legati alle attività agro-silvo-pastorali e rigenerazione di questo sistema della tradizione locale, grazie alla proposta di progetto d'ambito capace di massimizzare gli effetti in termini di riqualificazione paesaggistica, erogazione di servizi e fruibilità del sito.

Gli investimenti riguarderanno le seguenti azioni per:

- la realizzazione dell'Ecomuseo con allestimento espositivo con utensili della tradizione contadina e pannelli informativi, aula didattica attrezzata con piccola biblioteca, riproduttore audiovisivo, e arredo, utensili e ausili per i laboratori didattici su fauna selvatica e flora spontanea (piante alimurgiche, piante officinali, essenze arbustive ed arboree locali), traduzioni della produzione alimentare locale, etc.;
- il risanamento conservativo e recupero funzionale di insediamento agricolo, fabbricati rurali storici (palmento, stalla) ed elementi tipici dell'architettura rurale, grazie anche ad interventi per il miglioramento sismico e dell'efficienza energetica eco-compatibile nonché volti all'abbattimento delle barriere architettoniche;
- la manutenzione del paesaggio rurale, dei sentieri, dei muri a secco, delle recinzioni;
- la sistemazione di spazi esterni da destinare a piccoli servizi sociali, ambientali turistici per l'educazione ambientale e la conoscenza del territorio, anche connessi al profilo multifunzionale di alcune aziende agricole presenti nell'area;
- la realizzazione di un percorso naturalistico con individuazione delle specie faunistiche, botaniche e litologiche dell'area, coadiuvato di relativa cartellonistica (steli e tabelle), nel fondo agricolo che si estende sulla superficie aziendale;
- la realizzazione area polifunzionale in spazi aperti, parzialmente coperte con pergolati e/o strutture amovibili, dove celebrare incontri, laboratori, workshop finalizzati alla cultura del paesaggio e all'educazione ambientale.

Il recupero del patrimonio edilizio rurale sarà coniugato ad interventi per migliorarne l'efficienza sismica ed energetica, contribuisce al raggiungimento degli obiettivi climatici e ambientali. Allo stesso modo, le colture agro-silvo-pastorali di interesse storico sono caratterizzate da bassi apporti energetici esterni e da un'ottima capacità di assorbimento della CO2. L'intervento, inoltre, restituisce alla collettività all'uso pubblico un patrimonio edilizio sottoutilizzato e non accessibile; il suo recupero potrà svolgere un ruolo importante nelle comunità locali promuovendo la conoscenza e la memoria.

L'Ecomuseo intende essere un presidio ambientale, finalizzato alla conoscenza della biodiversità, delle attività agro-silvo-pastorali, del paesaggio e dell'architettura rurale del territorio coinvolto, per una pubblica fruizione turistica eco-sostenibile dei beni ambientali, architettonici, storici, eno-gastronomici e culturali in area R.E.S..

4.3 - Documentazione: allegati tecnici e cartografici a scala adeguata

(barrare solo i documenti disponibili eventualmente allegati alla proposta)

- File vettoriali/shape della localizzazione dell'P/P/P/I/A
- Carta zonizzazione di Piano/Programma
- Relazione di Piano/Programma
- Planimetria di progetto e delle eventuali aree di cantiere
- Ortofoto con localizzazione delle aree di P/I/A e eventuali aree di cantiere
- Documentazione fotografica *ante operam*

- Eventuali studi ambientali disponibili
- Altri elaborati tecnici:
.....
- Altri elaborati tecnici:
.....
- Altri elaborati tecnici:
.....
- Altro:
.....
- Altro:
.....

4.2 - CONDIZIONI D'OBBLIGO <i>(n.b.: da non compilare in caso di screening semplificato)</i>		Se, Si , il proponente si assume la piena responsabilità dell'attuazione delle Condizioni d'Obbligo riportate nella proposta.		Condizioni d'obbligo rispettate:	
Il P/P/P/I/A è stato elaborato ed è conforme al rispetto della Condizioni d'Obbligo? <input type="checkbox"/> Si <input type="checkbox"/> No		Riferimento all'Atto di individuazione delle Condizioni d'Obbligo:		➤ ➤ ➤ ➤ ➤ ➤	
		Se, No , perché:			
SEZIONE 5 - DECODIFICA DEL PIANO/PROGETTO/INTERVENTO/ATTIVITA' (compilare solo parti pertinenti)					
È prevista trasformazione di uso del suolo?		<input type="checkbox"/> SI	<input checked="" type="checkbox"/> NO	<input type="checkbox"/> PERMANENTE	<input type="checkbox"/> TEMPORANEA
Se, Si , cosa è previsto:					
Sono previste movimenti terra/sbancamenti/scavi?		<input checked="" type="checkbox"/> SI <input type="checkbox"/> NO	Verranno livellate od effettuati interventi di spietramento su superfici naturali?		<input checked="" type="checkbox"/> SI <input type="checkbox"/> NO
Se, Si , cosa è previsto: Scavi per: il ripristino del muro di contenimento a valle del fabbricato; la liberazione dei muri sottoscampa, sottofondazioni.			Se, Si , cosa è previsto: Percorsi naturalistico pedonali all'interno del lotto.		
Sono previste aree di cantiere e/o aree di stoccaggio materiali/terreno asportato/etc.? <input checked="" type="checkbox"/> SI <input type="checkbox"/> NO		Se, Si , cosa è previsto: Area stoccaggio materiali edili			
È necessaria l'apertura o la sistemazione di piste di accesso all'area?		<input checked="" type="checkbox"/> SI <input type="checkbox"/> NO	Le piste verranno ripristinate a fine dei lavori/attività?		<input type="checkbox"/> SI <input checked="" type="checkbox"/> NO
Se, Si , cosa è previsto: Ripristino funzionale del tratto stradale Vicinale Favara-Langalosi, allo stato attuale non transitabile per mancanza di manutenzione.			Se, Si , cosa è previsto: Trattandosi di strada pubblica è utile che a fine lavori ne sia lo status.		

<p>È previsto l'impiego di tecniche di ingegneria naturalistica e/o la realizzazione di interventi finalizzati al miglioramento ambientale?</p> <p><input checked="" type="checkbox"/> Si <input type="checkbox"/> No</p>		<p>Se, SI, descrivere:</p> <p>Impianto di fitodepurazione a valle della fossa settica</p>	
Specie vegetali	<p>È previsto il taglio/esbosco/rimozione di specie vegetali?</p> <p><input type="checkbox"/> SI <input checked="" type="checkbox"/> NO</p>	<p>Se, SI, descrivere:</p> <p>.....</p> <p>.....</p> <p>.....</p> <p>.....</p>	
	<p>La proposta è conforme alla normativa nazionale e/o regionale riguardante le specie vegetali alloctone e le attività di controllo delle stesse (es. eradicazione)?</p> <p><input checked="" type="checkbox"/> SI <input type="checkbox"/> NO</p>	<p>Sono previsti interventi di piantumazione/rinverdimento/messa a dimora di specie vegetali?</p> <p><input type="checkbox"/> SI <input checked="" type="checkbox"/> NO</p> <p>Se, SI, cosa è previsto:</p> <p>.....</p> <p>.....</p> <p>.....</p> <p>Indicare le specie interessate:</p>	
Specie animali	<p>La proposta è conforme alla normativa nazionale e/o regionale riguardante le specie animali alloctone e la loro attività di gestione?</p> <p><input checked="" type="checkbox"/> SI <input type="checkbox"/> NO</p>	<p>Sono previsti interventi di controllo/immissione/ripopolamento/allevamento di specie animali o attività di pesca sportiva?</p> <p><input checked="" type="checkbox"/> SI <input type="checkbox"/> NO <input type="checkbox"/></p> <p>Se, SI, cosa è previsto:</p> <p>Recinzione anticinghiale</p> <p>.....</p> <p>.....</p> <p>Indicare le specie interessate: Suini selvatici, cinghiali, daini</p>	
	Mezzi meccanici	<p>Mezzi di cantiere o mezzi necessari per lo svolgimento dell'intervento</p>	<p>➤ Pale meccaniche, escavatrici, o altri mezzi per il movimento terra:</p>
<p>➤ Mezzi pesanti (Camion, dumper, autogrù, gru, betoniere, asfaltatori, rulli compressori):</p>			<p>Camion, betoniere, autogrù</p>
<p>➤ Mezzi aerei o imbarcazioni (elicotteri, aerei, barche, chiatte, draghe, pontoni):</p>			<p>.....</p> <p>.....</p>

Fonti di inquinamento e produzione di rifiuti	<p>La proposta prevede la presenza di fonti di inquinamento (luminoso, chimico, sonoro, acquatico, etc.) o produzione di rifiuti?</p> <p><input checked="" type="checkbox"/> SI <input type="checkbox"/> NO</p>	<p>La proposta è conforme alla normativa nazionale e/o regionali di settore?</p> <p><input checked="" type="checkbox"/> SI <input type="checkbox"/> NO</p> <p>Descrivere: si tratta di attività assimilabile al domestico</p> <p>.....</p> <p>.....</p>	
Interventi edilizi	<p>Per interventi edilizi su strutture preesistenti</p> <p>Riportare il titolo edilizio in forza al quale è stato realizzato l'immobile e/o struttura oggetto di intervento</p>	<p><input type="checkbox"/> Permesso a costruire <input type="checkbox"/> Permesso a costruire in sanatoria <input type="checkbox"/> Condono <input type="checkbox"/> DIA/SCIA <input checked="" type="checkbox"/> Altro SCIA alternativa al PdC</p>	<p>Estremi provvedimento o altre informazioni utili:</p> <p>Titolo abilitativo richiesto contestualmente</p> <p>.....</p> <p>.....</p>
Manifestazioni	<p>Per manifestazioni, gara, motoristiche, eventi sportivi, spettacoli pirotecnici, sagre, etc.</p>	<ul style="list-style-type: none"> ➤ Numero presunto di partecipanti: ➤ Numero presunto di veicoli coinvolti nell'evento (moto, auto, biciclette, etc.): ➤ Numero presunto di mezzi di supporto (ambulanze, vigili del fuoco, forze dell'ordine, mezzi aerei o navali): ➤ Numero presunto di gruppi elettrogeni e/o bagni chimici: 	<p>.....</p> <p>.....</p> <p>.....</p> <p>.....</p>
Attività ripetute	<p>L'attività/intervento si ripete annualmente/periodicamente alle stesse condizioni?</p> <p><input type="checkbox"/> Si <input type="checkbox"/> No</p> <p>La medesima tipologia di proposta ha già ottenuto in passato parere positivo di V.Inc.A?</p> <p><input type="checkbox"/> Si <input type="checkbox"/> No</p> <p>Se, Si, allegare e citare precedente parere in "Note".</p>	<p>Descrivere:</p> <p>.....</p> <p>.....</p> <p>.....</p> <p>.....</p> <p>Possibili varianti - modifiche:</p> <p>.....</p> <p>.....</p> <p>.....</p> <p>Note:</p> <p>.....</p> <p>.....</p> <p>.....</p>	<p>.....</p> <p>.....</p> <p>.....</p> <p>.....</p>

SEZIONE 6 - CRONOPROGRAMMA AZIONI PREVISTE PER IL P/P/P/I/A

Descrivere:



- Baraccamento e messa in sicurezza
- Scavi e demolizioni
- Consolidamento strutturale
- Sostituzione dei solai
- Adeguamento funzionale
- Rifacimento intonaci
- Realizzazione impianti
- Rifacimento pavimenti e finiture
- Rifacimento infissi e porte interne
- Sistemazione esterna

Leggenda:

-
-
-
-
-
-

Anno 2023	Gennaio	Febbraio	Marzo	Aprile	Giugno	Giugno	Luglio	Agosto	Settembre	Ottobre	Novembre	Dicembre
1° sett.							X	X	X	X	X	X
2° sett.							X		X	X	X	X
3° sett.							X		X	X	X	X
4° sett.						X	X	X	X	X	X	

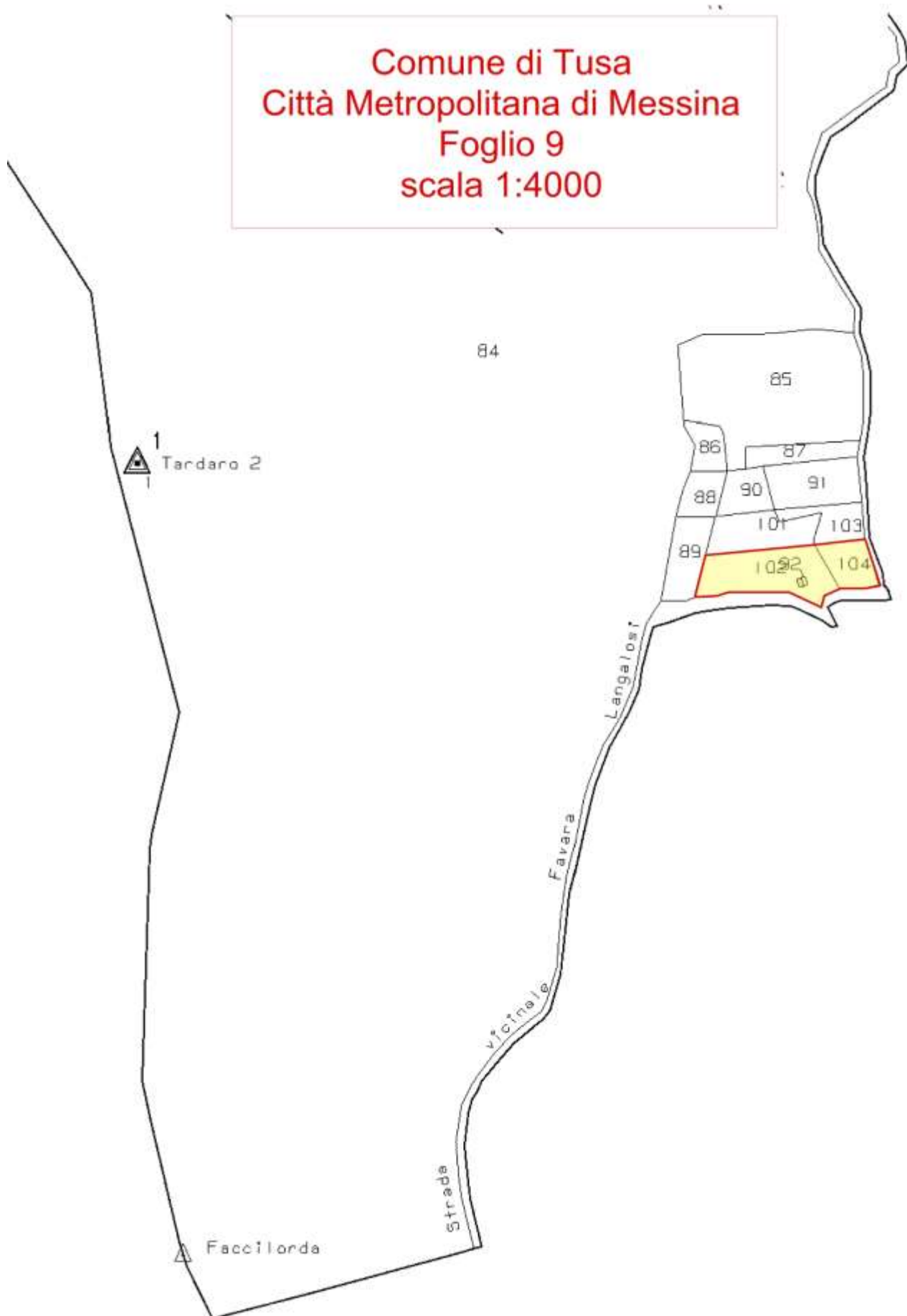
Anno 2024	Gennaio	Febbraio	Marzo	Aprile	Giugno	Giugno	Luglio	Agosto	Settembre	Ottobre	Novembre	Dicembre
1° sett.	X	X	X	X	X	X						
2° sett.	X	X	X	X	X	X						
3° sett.	X	X	X	X	X	X						
4° sett.	X	X	X	X	X	X						

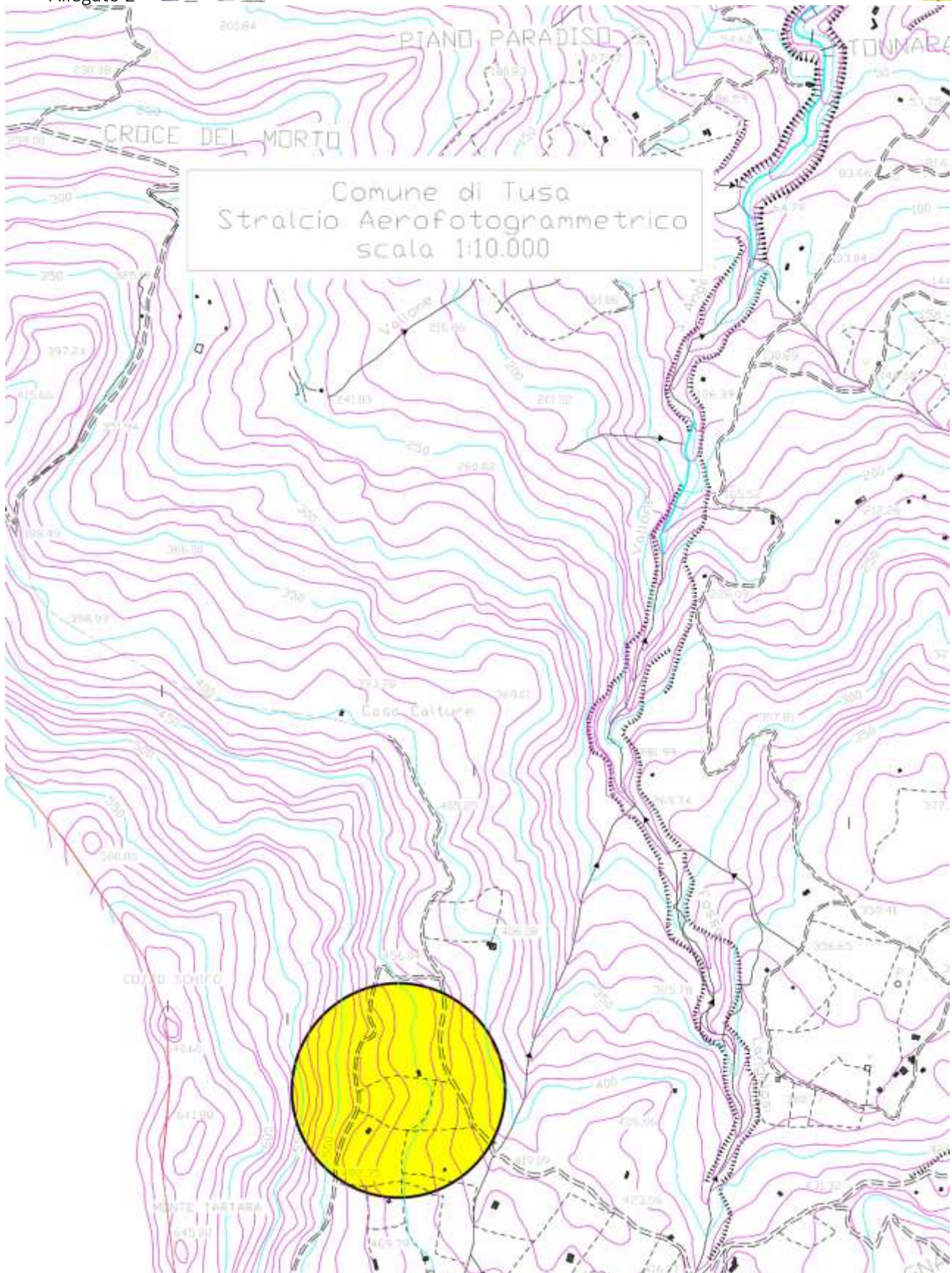
Ditta/Società	Proponente/ Professionista incaricato	Firma e/o Timbro	Luogo e data
Impresa edile Miceli Giovanni Carlo	Lazar Maria Arch. Giuseppe Siragusa	 	27.04.2023

(compilare solo le parti necessarie in relazione alla tipologia della proposta)

** le singole Regioni e PP.AA possono adeguare, integrare e/o modificare le informazioni presenti nel presente Format sulla base delle esigenze operative o peculiarità territoriali, prevedendo, se del caso, anche Format specifici per particolari attività settoriali.

Inquadramento cartografico



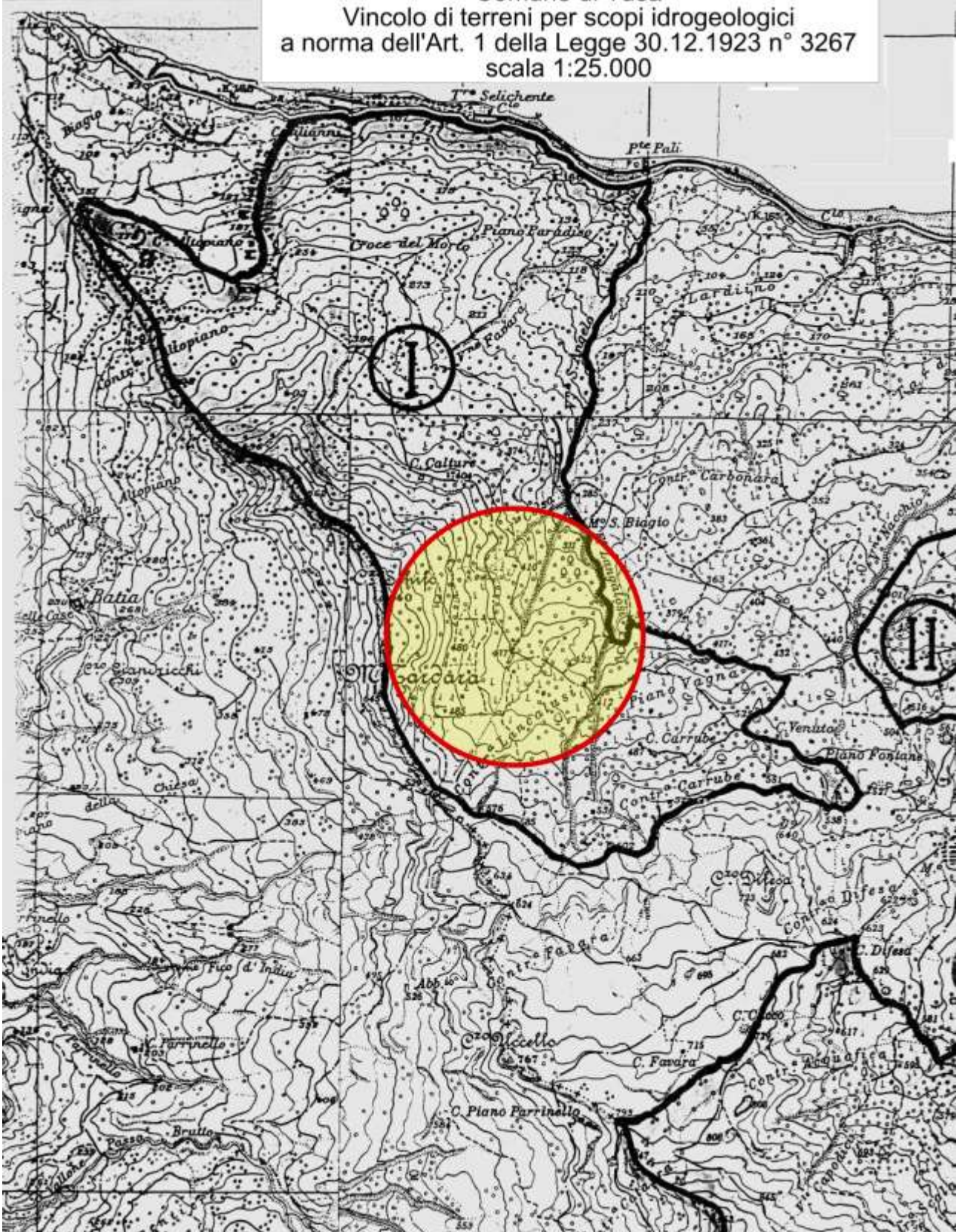


Ortofoto

scala 1:2000



Vincolo di terreni per scopi idrogeologici
a norma dell'Art. 1 della Legge 30.12.1923 n° 3267
scala 1:25.000



9. DOCUMENTAZIONE FOTOGRAFICA DELLO STATO ATTUALE

Vista fabbricato da Nord-Est



Vista fabbricato da Nord-Ovest



Vista fabbricato da Sud-Ovest



Vista interno palmento



Vista verso Est



Planimetria di progetto

