

**FORMAT DI SUPPORTO SCREENING DI V.INC.A per Piani/Programmi/Progetti/Interventi/Attività –
PROPONENTE****

Oggetto P/P/P/I/A:

**Progetto per la realizzazione dell'Ecomuseo Rurale Bosco di Tardara -
Strategia partecipata per trasferire e diffondere le buone pratiche del mondo
contadino, favorire processi di sviluppo territoriale nel corridoio ecologico fra
il Monte Tardara ed il Fiume Pollina – PONTE VALLECOLA**

- Piano/Programma (definizione di cui all'art. 5, comma 1, lett e) del D.lgs. 152/06)
 Progetto/intervento (definizione di cui all'art. 5, comma 1, lett g) del D.lgs. 152/06)

Il progetto/intervento ricade nelle tipologie di cui agli Allegati II, II bis, III e IV alla Parte Seconda del D.Lgs. 152/06 e s.m.i.

- Si indicare quale tipologia:

No

Il progetto/intervento è finanziato con risorse pubbliche?

- Si indicare quali risorse: **PNRR, Missione 1 Componente3Cultura 4.0 (M1C3), Misura 2**
 No

Il progetto/intervento è un'opera pubblica?

- Si
 No

- Attività (qualsiasi attività umana non rientrante nella definizione di progetto/intervento che possa avere relazione o interferenza con l'ecosistema naturale)

- PROPOSTE PRE-VALUTATE (VERIFICA DI CORRISPONDENZA)*

Tipologia P/P/P/I/A:

- Piani faunistici/piani ittici*
 Calendari venatori/ittici
 Piani urbanistici/paesaggistici
 Piani energetici/infrastrutturali
 Altri piani o programmi.....
 Ristrutturazione / manutenzione edifici DPR 380/2001
 Realizzazione ex novo di strutture ed edifici
 Manutenzione di opere civili ed infrastrutture esistenti
 Manutenzione e sistemazione di fossi, canali, corsi d'acqua
 Attività agricole
 Attività forestali
 Manifestazioni motoristiche, ciclistiche, gare cinofile, eventi sportivi, sagre e/o spettacoli pirotecnici, eventi/riprese cinematografiche e spot pubblicitari etc.
 Altro (specificare)
Restauro conservativo e ripristino geometrico con rifunionalizzazione

Proponente:	Carmela Minnella, nata ad Aragona (AG) il 23.09.1963, cod. fisc. MNNCML63P63A351Y, residente in Palermo via A. Veneziano n° 29
-------------	--

SEZIONE 1 - LOCALIZZAZIONE ED INQUADRAMENTO TERRITORIALE

Regione: Sicilia.....		<p style="text-align: center;"><i>Contesto localizzativo</i></p> <input type="checkbox"/> Centro urbano <input type="checkbox"/> Zona periurbana <input checked="" type="checkbox"/> Aree agricole <input type="checkbox"/> Aree industriali <input type="checkbox"/> Aree naturali <input type="checkbox"/>	
Comune: Tusa	Prov.: ME		
Località/Frazione:			
Indirizzo: c/da Vallecola s.n°c			
Particelle catastali: <i>(se utili e necessarie)</i>	Foglio 26		
	Part. 8, 10		
Coordinate geografiche: <i>(se utili e necessarie)</i>	LAT.	37°58'14,90"N	
	S.R.:	LONG.	14°13'37,74"E

Nel caso di **Piano o Programma**, descrivere area di influenza e attuazione e tutte le altre informazioni pertinenti:

.....

.....

SEZIONE 2 – LOCALIZZAZIONE P/P/P/I/A IN RELAZIONE AI SITI NATURA 2000

SITI NATURA 2000

SIC	cod.	ITA020018	Foce del Fiume Pollina e Monte Tardara
		IT _ _ _ _ _	
		IT _ _ _ _ _	
ZSC	cod.	IT _ _ _ _ _	<i>denominazione</i>
		IT _ _ _ _ _	
		IT _ _ _ _ _	
ZPS	cod.	IT _ _ _ _ _	<i>denominazione</i>
		IT _ _ _ _ _	
		IT _ _ _ _ _	

È stata presa visione degli Obiettivi di Conservazione, delle Misure di Conservazione, e/o del Piano di Gestione e delle Condizioni d'Obbligo eventualmente definite del Sito/i Natura 2000? Si No

Citare, l'atto consultato: **Piano di gestione "monti Madonie" Carta degli habitat**

<p>2.1 - Il P/P/P/I/A interessa aree naturali protette nazionali o regionali?</p> <p><input type="checkbox"/> Si <input checked="" type="checkbox"/> No</p>	<p>Aree Protette ai sensi della Legge 394/91: EUAP _____</p> <p>.....</p> <p>Eventuale nulla osta/autorizzazione/parere rilasciato dell'Ente Gestore dell'Area Protetta (se disponibile e già rilasciato):</p> <p>.....</p> <p>.....</p>
--	---

2.2 - Per P/P/P/I/A esterni ai siti Natura 2000:

- Sito cod. IT _____ distanza dal sito: (_ metri)
- Sito cod. IT _____ distanza dal sito: (_ metri)
- Sito cod. IT _____ distanza dal sito: (_ metri)

Tra i siti Natura 2000 indicati e l'area interessata dal P/P/P/I/A, sono presenti elementi di discontinuità o barriere fisiche di origine naturale o antropica (es. diversi reticoli idrografici, centri abitati, infrastrutture ferroviarie o stradali, zone industriali, etc.)??

Si No

Descrivere:

.....

.....

SEZIONE 3 – SCREENING MEDIANTE VERIFICA DI CORRISPONDENZA DI PROPOSTE PRE-VALUTATE

Si richiede di avviare la procedura di Verifica di Corrispondenza per P/P/P/I/A pre-valutati?

Si No

Se, Sì, il presentare il Format alla sola Autorità competente al rilascio dell'autorizzazione finale del P/P/P/I/A, e compilare elementi sottostanti. Se No si richiede di avviare screening specifico.

PRE-VALUTAZIONI – per proposte già assoggettate a screening di incidenza

<p>PROPOSTE PRE-VALUTATE:</p> <p>Si dichiara, assumendosi ogni responsabilità, che il piano/progetto/intervento/attività rientra ed è conforme a quelli già pre-valutati da parte dell'Autorità competente per la Valutazione di Incidenza, e pertanto non si richiede l'avvio di uno screening di incidenza specifico?</p> <p><i>(n.b.: in caso di risposta negativa (NO), si richiede l'avvio di screening specifico)</i></p>	<p><input checked="" type="checkbox"/> SI</p> <p><input type="checkbox"/> NO</p>	<p><i>Se, Sì, esplicitare in modo chiaro e completo il riferimento all'Atto di pre-valutazione nell'ambito del quale il P/P/P/I/A rientra nelle tipologie assoggettate positivamente a screening di incidenza da parte dell'Autorità competente per la V.Inc.A:</i></p> <p>.....</p> <p>.....</p> <p>.....</p> <p>.....</p>
--	--	---

SEZIONE 4 – DESCRIZIONE E DECODIFICA DEL P/P/P/I/A DA ASSOGGETTARE A SCREENING

RELAZIONE DESCRITTIVA DETTAGLIATA DEL P/P/P/I/A

(n.b.: nel caso fare direttamente riferimento agli elaborati e la documentazione presentati dal proponente)

Il progetto d'ambito dell'Eco-museo rurale di Monte Tardara, intende recuperare un insieme di manufatti esistenti e la conservazione dei valori paesaggistici legati alle attività agro-silvo-pastorali e rigenerazione di questo sistema della tradizione locale, grazie alla proposta di progetto d'ambito capace di massimizzare gli effetti in termini di riqualificazione paesaggistica, erogazione di servizi e fruibilità del sito.

L'intervento restituirà alla collettività attraverso l'uso pubblico del patrimonio edilizio sottoutilizzato ed in parte **inaccessibile, invaso da vegetazione spontanea ed infiltrazioni idriche sotterranee che minano alla base il manufatto al punto tale da rischiare l'imminente crollo** con la perdita definitiva del bene. Il suo recupero potrà svolgere un ruolo importante nelle comunità locali promuovendo conoscenza, memoria ed economia.

Il progetto proposto si configura come restauro conservativo tipo-morfologico e materico dei manufatti esistenti, con ripristino filologico delle componenti parzialmente crollate, previo consolidamento delle parti pericolanti o che versano in condizioni statiche precarie, al fine di del ripristino delle geometrie originarie e l'uso diversificato anche con la realizzazione spazi attrezzati e percorsi naturalistici, il tutto definibile nel:

- regimentazione delle acque meteoriche e sorgive;
- consolidamento strutturale e del terreno di fondazione con iniezioni mirate di resina espandente e/o micropali;
- ripristino stilizzato e trasparente dell'arcata crollata con materiali innovativi in modo da ricrearne un unicum strutturale, evocando l'unità geometria originaria senza avere la velleità di ricostruirne falsi paramenti;
- restauro dei paramenti murari con tecniche definite in continuità con le caratteristiche costruttive ed estetiche tradizionali con l'uso materiali locali, naturali e/o tradizionali;
- ripristino stilizzato e trasparente dell'arcata crollata con materiali innovativi in modo da ricrearne un unicum strutturale, evocando l'unità geometria originaria senza avere la velleità di ricostruirne falsi paramenti;
- ripristino, adeguamento ed efficientamento energetico del capanno da destinare a servizi igienici accessibile anche ai disabili;
- installazione impianto di illuminazione notturna del ponte con strisce a led lineari ma discrete direzionate verso il basso con sensori di movimento o programmabili solo nel momento di fruizione notturna, in modo da non creare inquinamento luminoso;
- manutenzione delle vasche idriche;
- realizzazione impianto idrico;
- realizzazione di un percorso espositivo;
- manutenzione delle aree esterne e realizzazione area di sosta;
- realizzazione impianto fognario completo di fossa settica con sistema di fitodepurazione.

Il recupero del patrimonio edilizio rurale sarà coniugato ad interventi per migliorarne l'efficienza sismica ed energetica, contribuisce al raggiungimento degli obiettivi climatici e ambientali. L'intervento, inoltre, restituisce alla collettività all'uso pubblico un patrimonio edilizio abbandonato e non accessibile; il suo recupero potrà svolgere un ruolo importante nelle comunità locali promuovendo la conoscenza e la memoria.

L'Ecomuseo intende essere un presidio ambientale, finalizzato alla conoscenza della biodiversità, delle attività agro-silvo-pastorali, del paesaggio e dell'architettura rurale del territorio coinvolto, per una pubblica fruizione turistica eco-sostenibile dei beni ambientali, architettonici, storici, eno-gastronomici e culturali in area R.E.S..

4.3 - Documentazione: allegati tecnici e cartografici a scala adeguata

(barrare solo i documenti disponibili eventualmente allegati alla proposta)

- File vettoriali/shape della localizzazione dell'P/P/P/I/A
- Carta zonizzazione di Piano/Programma
- Relazione di Piano/Programma
- Planimetria di progetto e delle eventuali aree di cantiere
- Ortofoto con localizzazione delle aree di P/I/A e eventuali aree di cantiere
- Documentazione fotografica *ante operam*

- Eventuali studi ambientali disponibili
- Altri elaborati tecnici:
.....
- Altri elaborati tecnici:
.....
- Altri elaborati tecnici:
.....
- Altro:
.....
- Altro:
.....

4.2 - CONDIZIONI D'OBBLIGO <i>(n.b.: da non compilare in caso di screening semplificato)</i>	Se, Si , il proponente si assume la piena responsabilità dell'attuazione delle Condizioni d'Obbligo riportate nella proposta.			Condizioni d'obbligo rispettate: <ul style="list-style-type: none"> ➤ ➤ ➤ ➤ ➤ ➤
Il P/P/P/I/A è stato elaborato ed è conforme al rispetto della Condizioni d'Obbligo? <input type="checkbox"/> Si <input type="checkbox"/> No	Riferimento all'Atto di individuazione delle Condizioni d'Obbligo:			
	Se, No , perché:			
SEZIONE 5 - DECODIFICA DEL PIANO/PROGETTO/INTERVENTO/ATTIVITA' (compilare solo parti pertinenti)				
È prevista trasformazione di uso del suolo?	<input type="checkbox"/> SI	<input checked="" type="checkbox"/> NO	<input type="checkbox"/> PERMANENTE	<input type="checkbox"/> TEMPORANEA
Se, Si , cosa è previsto:				
Sono previste movimenti terra/sbancamenti/scavi?	<input checked="" type="checkbox"/> SI <input type="checkbox"/> NO	Verranno livellate od effettuati interventi di spietramento su superfici naturali?	<input checked="" type="checkbox"/> SI <input type="checkbox"/> NO	
Se, Si , cosa è previsto: Scavi per: la regimentazione delle acque meteoriche e sorgive; liberazione per il consolidamento del plinto di fondazione		Se, Si , cosa è previsto: Livellamento della zona di accesso, attraversamento e dei rinfianchi		
Sono previste aree di cantiere e/o aree di stoccaggio materiali/terreno asportato/etc.? <input checked="" type="checkbox"/> SI <input type="checkbox"/> NO		Se, Si , cosa è previsto: Area stoccaggio materiali edili		
È necessaria l'apertura o la sistemazione di piste di accesso all'area?	<input type="checkbox"/> SI <input checked="" type="checkbox"/> NO	Le piste verranno ripristinate a fine dei lavori/attività?	<input type="checkbox"/> SI <input checked="" type="checkbox"/> NO	
Se, Si , cosa è previsto: .		Se, Si , cosa è previsto:		

<p>È previsto l'impiego di tecniche di ingegneria naturalistica e/o la realizzazione di interventi finalizzati al miglioramento ambientale?</p> <p><input checked="" type="checkbox"/> Si <input type="checkbox"/> No</p>		<p>Se, Si, descrivere:</p> <p>Impianto di fitodepurazione a valle della fossa settica</p>	
Specie vegetali	<p>È previsto il taglio/esbosco/rimozione di specie vegetali?</p> <p><input checked="" type="checkbox"/> SI <input type="checkbox"/> NO</p>	<p>Se, SI, descrivere:</p> <p>Arbusti sul lato monte.....</p> <p>.....</p> <p>.....</p> <p>.....</p>	
	<p>La proposta è conforme alla normativa nazionale e/o regionale riguardante le specie vegetali alloctone e le attività di controllo delle stesse (es. eradicazione)?</p> <p><input checked="" type="checkbox"/> SI <input type="checkbox"/> NO</p>	<p>Sono previsti interventi di piantumazione/rinverdimento/messa a dimora di specie vegetali?</p> <p><input type="checkbox"/> SI <input checked="" type="checkbox"/> NO</p> <p>Se, Si, cosa è previsto:</p> <p>.....</p> <p>.....</p> <p>.....</p> <p>Indicare le specie interessate:</p>	
Specie animali	<p>La proposta è conforme alla normativa nazionale e/o regionale riguardante le specie animali alloctone e la loro attività di gestione?</p> <p><input checked="" type="checkbox"/> SI <input type="checkbox"/> NO</p>	<p>Sono previsti interventi di controllo/immissione/ripopolamento/allevamento di specie animali o attività di pesca sportiva?</p> <p><input type="checkbox"/> SI <input checked="" type="checkbox"/> NO <input type="checkbox"/></p> <p>Se, Si, cosa è previsto:</p> <p>.....</p> <p>.....</p> <p>.....</p> <p>Indicare le specie interessate:</p>	
	Mezzi meccanici	<p>Mezzi di cantiere o mezzi necessari per lo svolgimento dell'intervento</p>	<p>➤ Pale meccaniche, escavatrici, o altri mezzi per il movimento terra:</p>
<p>➤ Mezzi pesanti (Camion, dumper, autogru, gru, betoniere, asfaltatori, rulli compressori):</p>			<p>Camion, betoniere, autogrù</p>
<p>➤ Mezzi aerei o imbarcazioni (elicotteri, aerei, barche, chiatte, draghe, pontoni):</p>			<p>.....</p> <p>.....</p>

Fonti di inquinamento e produzione di rifiuti	<p>La proposta prevede la presenza di fonti di inquinamento (luminoso, chimico, sonoro, acquatico, etc.) o produzione di rifiuti?</p> <p><input checked="" type="checkbox"/> SI <input type="checkbox"/> NO</p>	<p>La proposta è conforme alla normativa nazionale e/o regionali di settore?</p> <p><input checked="" type="checkbox"/> SI <input type="checkbox"/> NO</p> <p>Descrivere: si tratta di attività assimilabile al domestico</p> <p>.....</p> <p>.....</p>	
Interventi edilizi	<p>Per interventi edilizi su strutture preesistenti</p> <p>Riportare il titolo edilizio in forza al quale è stato realizzato l'immobile e/o struttura oggetto di intervento</p>	<p><input type="checkbox"/> Permesso a costruire <input type="checkbox"/> Permesso a costruire in sanatoria <input type="checkbox"/> Condono <input type="checkbox"/> DIA/SCIA <input checked="" type="checkbox"/> Altro SCIA alternativa al PdC</p>	<p>Estremi provvedimento o altre informazioni utili:</p> <p>Titolo abilitativo richiesto contestualmente</p> <p>.....</p> <p>.....</p>
Interventi edilizi			
Manifestazioni	<p>Per manifestazioni, gara, motoristiche, eventi sportivi, spettacoli pirotecnici, sagre, etc.</p>	<ul style="list-style-type: none"> ➤ Numero presunto di partecipanti: ➤ Numero presunto di veicoli coinvolti nell'evento (moto, auto, biciclette, etc.): ➤ Numero presunto di mezzi di supporto (ambulanze, vigili del fuoco, forze dell'ordine, mezzi aerei o navali): ➤ Numero presunto di gruppi elettrogeni e/o bagni chimici: 	<p>.....</p> <p>.....</p> <p>.....</p> <p>.....</p>
Attività ripetute	<p>Descrivere:</p> <p>.....</p> <p>.....</p> <p>.....</p> <p>.....</p> <p>.....</p> <p>.....</p>		
<p>L'attività/intervento si ripete annualmente/periodicamente alle stesse condizioni?</p> <p><input type="checkbox"/> Si <input type="checkbox"/> No</p>	<p>Possibili varianti - modifiche:</p> <p>.....</p> <p>.....</p> <p>.....</p> <p>.....</p> <p>.....</p>		
<p>La medesima tipologia di proposta ha già ottenuto in passato parere positivo di V.Inc.A?</p> <p><input type="checkbox"/> Si <input type="checkbox"/> No</p> <p>Se, Si, allegare e citare precedente parere in "Note".</p>			
<p>Note:</p> <p>.....</p> <p>.....</p> <p>.....</p>			

SEZIONE 6 - CRONOPROGRAMMA AZIONI PREVISTE PER IL P/P/P/I/A

Descrivere:




- Baraccamento e messa in sicurezza
- Scavi e demolizioni
- Consolidamento strutturale
- Sostituzione dei solai
- Adeguamento funzionale
- Rifacimento finiture e listature
- Realizzazione impianti
- Rifacimento pavimenti e finiture
- Rifacimento infissi e porte
- Sistemazione esterna

Leggenda:

-
-
-
-
-
-

Anno 2023	Gennaio	Febbraio	Marzo	Aprile	Giugno	Giugno	Luglio	Agosto	Settembre	Ottobre	Novembre	Dicembre
1° sett.							X	X	X	X	X	X
2° sett.							X		X	X	X	X
3° sett.							X		X	X	X	X
4° sett.						X	X	X	X	X	X	

Anno 2024	Gennaio	Febbraio	Marzo	Aprile	Giugno	Giugno	Luglio	Agosto	Settembre	Ottobre	Novembre	Dicembre
1° sett.	X	X	X	X	X	X	X	X	X	X		
2° sett.	X	X	X	X	X	X	X		X	X		
3° sett.	X	X	X	X	X	X	X		X	X		
4° sett.	X	X	X	X	X	X	X	X	X	X		

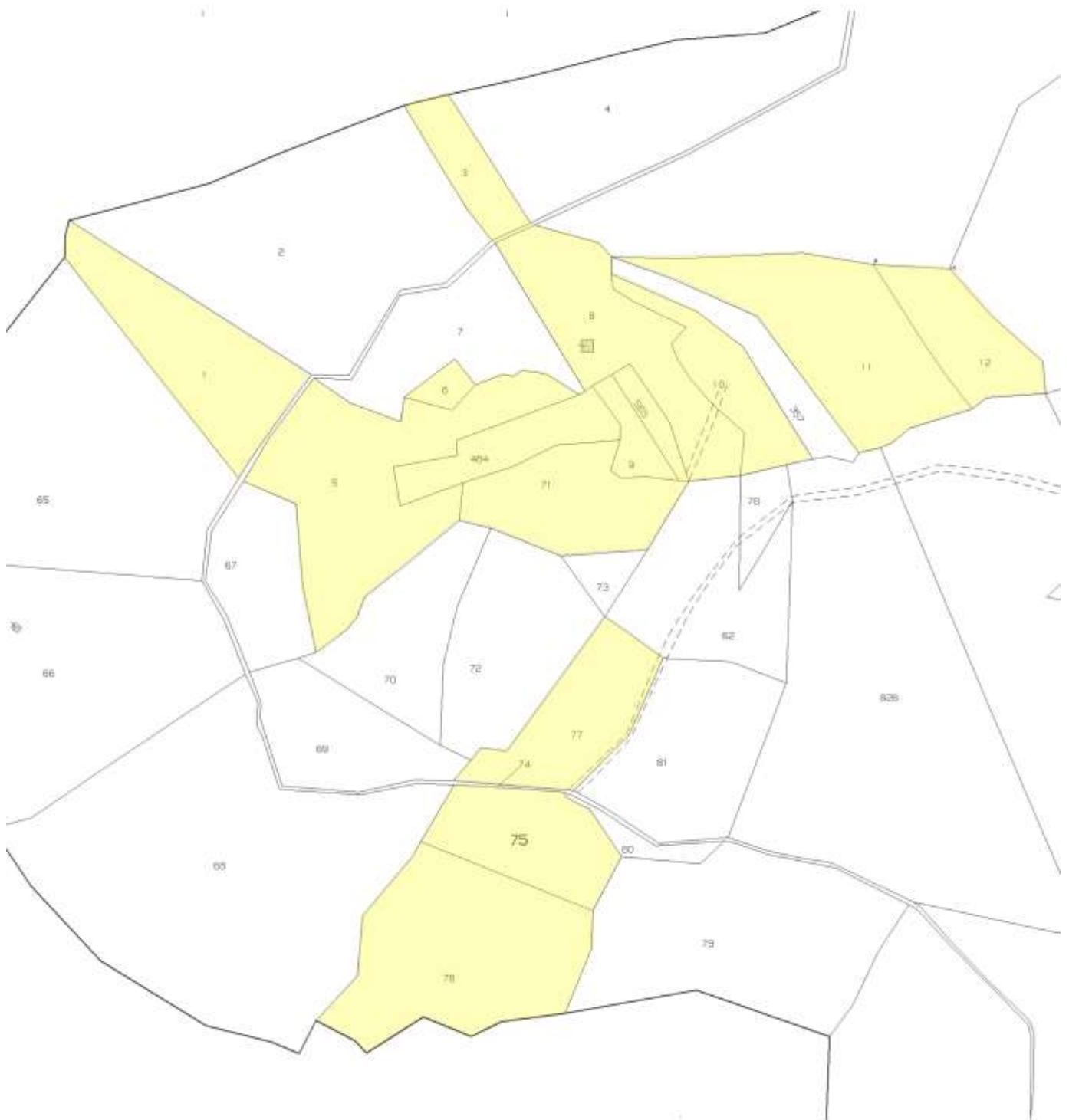
Ditta/Società	Proponente/ Professionista incaricato	Firma e/o Timbro	Luogo e data
Carmela Minnella 	Arch. Giuseppe Siragusa	 	27.04.2023

(compilare solo le parti necessarie in relazione alla tipologia della proposta)

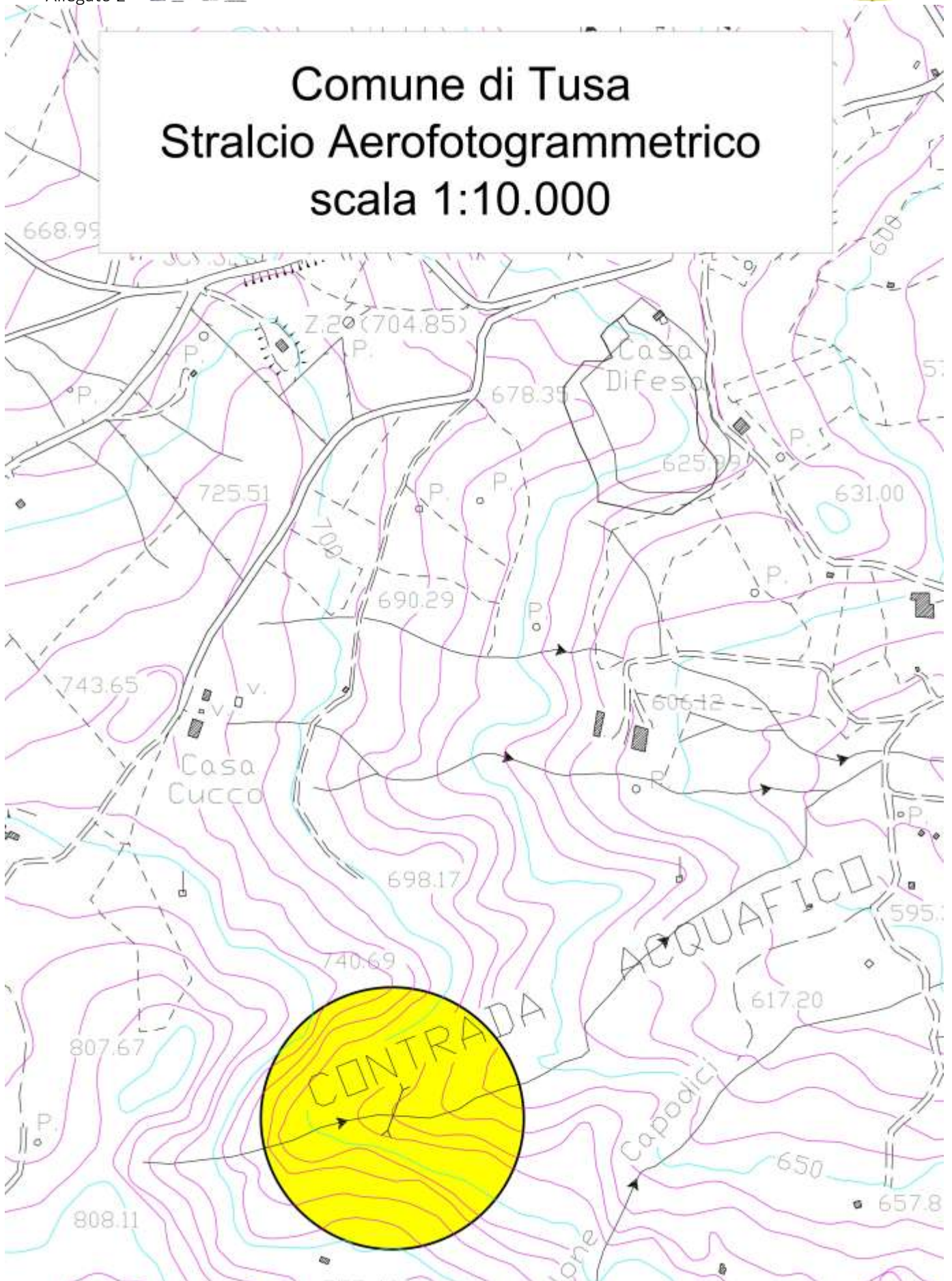
** le singole Regioni e PP.AA possono adeguare, integrare e/o modificare le informazioni presenti nel presente Format sulla base delle esigenze operative o peculiarità territoriali, prevedendo, se del caso, anche Format specifici per particolari attività settoriali.

Inquadramento cartografico

**Comune di Tusa
Città Metropolitana di Messina
Stralcio catastale - Foglio 26
scala 1:2000**



Comune di Tusa Stralcio Aerofotogrammetrico scala 1:10.000

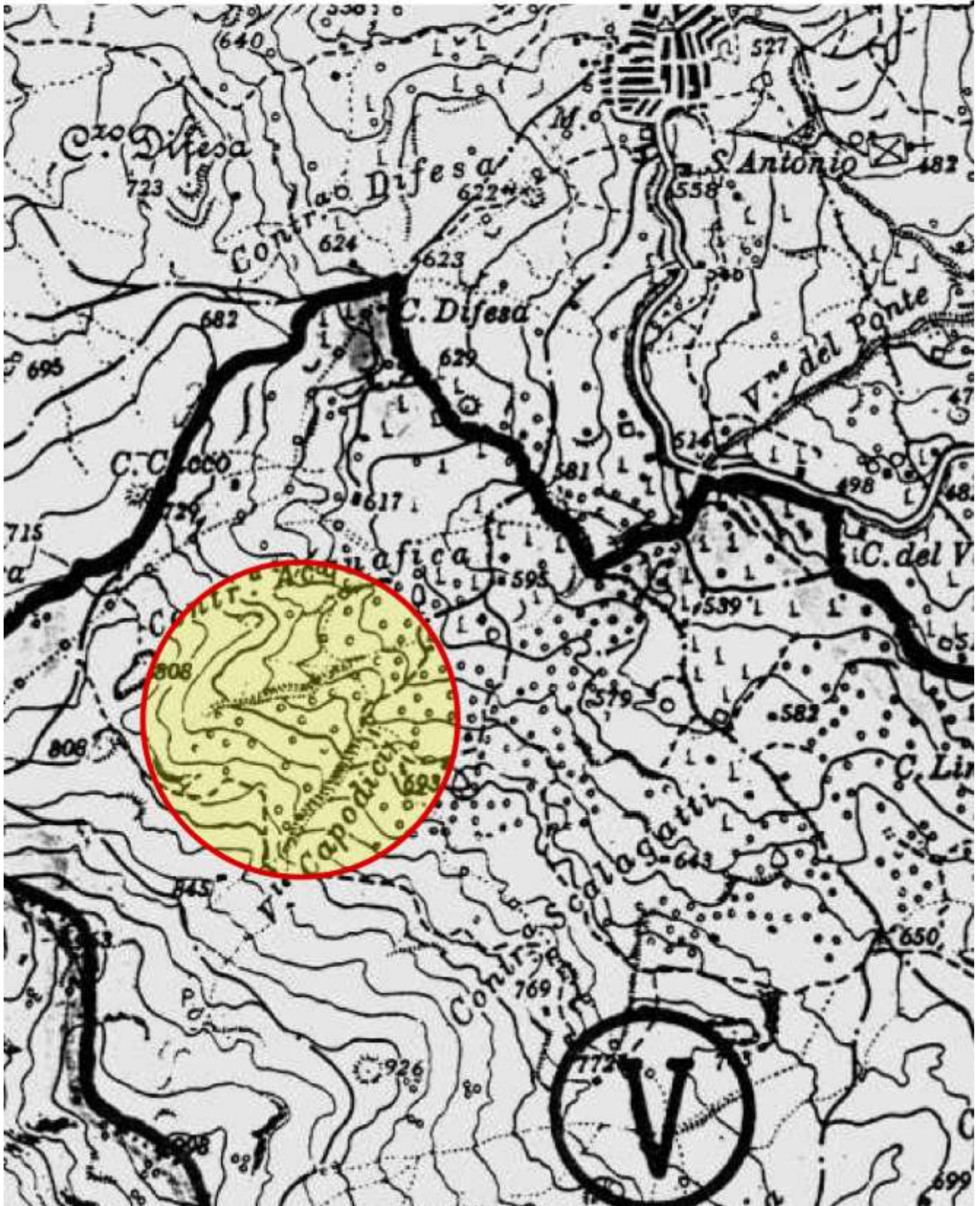


Ortofoto

Scala 1:2000



Comune di Tusa
Vincolo di terreni per scopi idrogeologici
a norma dell'Art. 1 della Legge 30.12.1923 n° 3267
scala 1:25.000



DOCUMENTAZIONE FOTOGRAFICA DELLO STATO ATTUALE



Vista da Est lato valle



Vista da Nord-Est



Vista da Sud-Ovest lato monte



Vista da Sud



Vista da Sud-Ovest



Vista da Nord-Ovest

Allegato 2
Dettagli











Gebbia



Vista da Ovest della vasca di raccolta



Vista da Ovest della vasca di raccolta



Vasca di raccolta - interno



Vista verso Est (valle)



Vista deposito